





















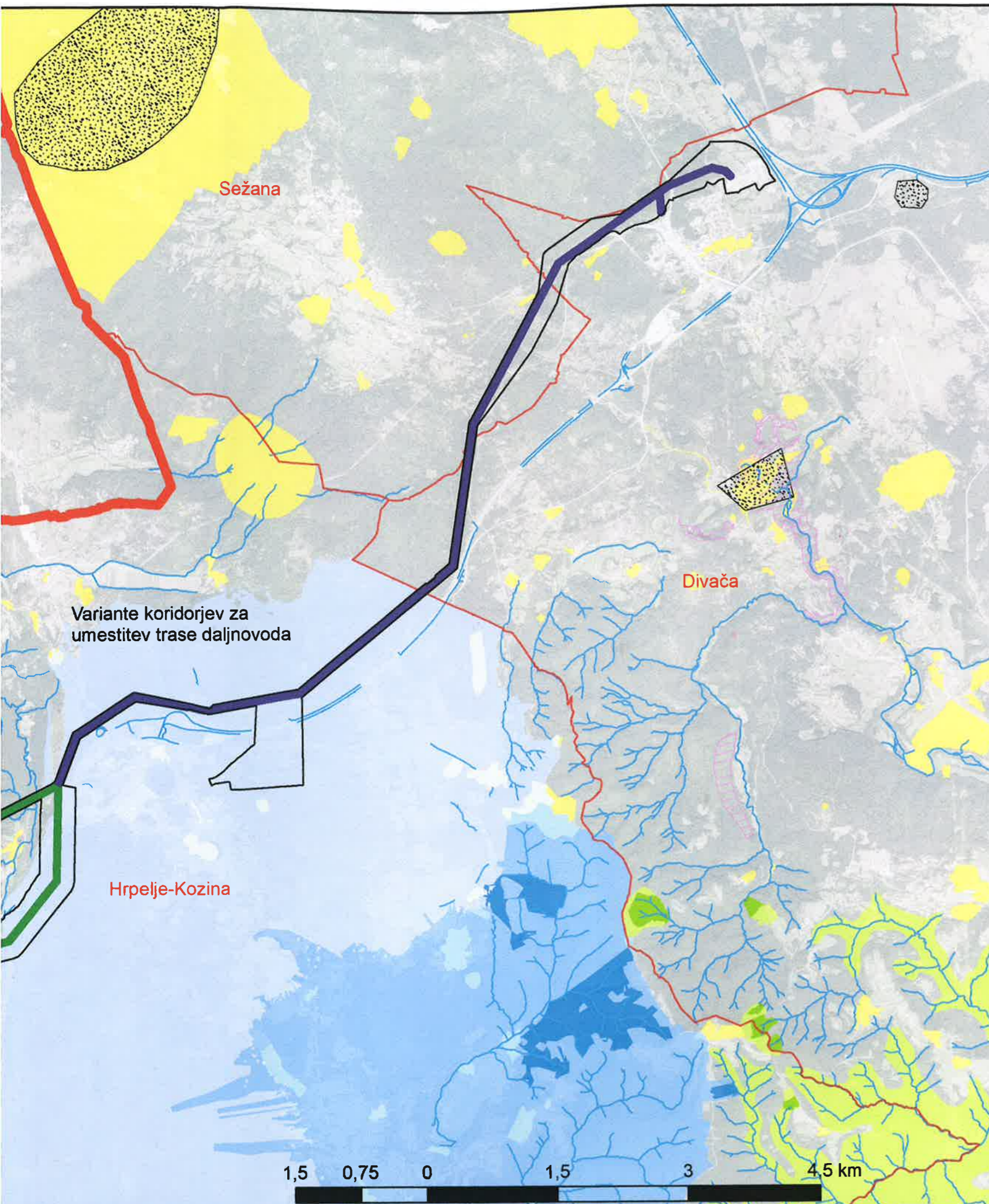


POBUDA ZA DRŽAVNI PROSTORSKI NAČRT ZA  
DV 110 KV DIVAČA - KOPER I S PREHODOM NA 2 x 110 KV

**PRILOGA 6.4:**  
**Prikaz variant na karti ostalih omejitev v prostoru**

**LEGENDA**

- |  |  |
|--|--|
|  Meje občin           |  območje zajetja        |
|  Državna meja         |  VVO I                  |
|  Območje pobude       |  VVO II                 |
| Variante koridorjev za umestitev trase daljnovoda  |  |
|  Obstoječa trasa      |  VVO III                |
|  HK1, HK 2            | <b>VVO občinski nivo</b>   |
|  RI1, RI2            |  I. varstveni režim   |
|  KP1                |  II. varstveni režim  |
|  KP2                |  III. varstveni režim |
|  KP3                |  IV. varstveni režim  |
|  KP4                |  Vodotoki             |
|  Kulturna dediščina |  |
|  Izjemne krajine    |  |
|  Varovalni gozd     |  |



Naročnik: ELES, d.o.o.

Merilo: 1:50.000

Datum: april 2021

Vir kartografskih prilog: GURS, ARSO, MK, ELES

